



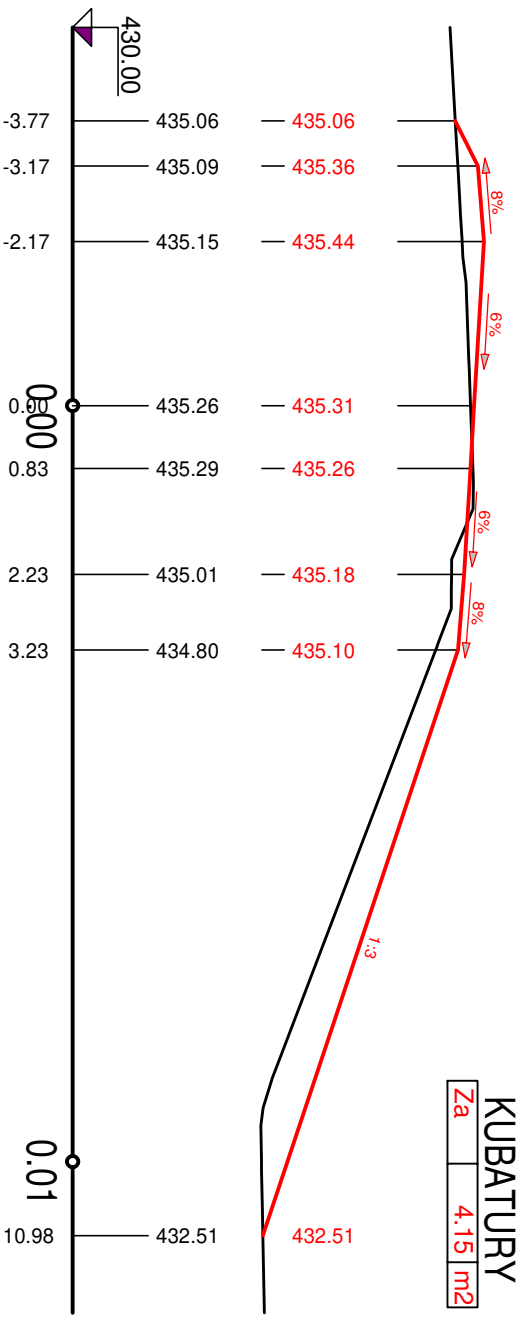
Revitalizace lokality Oldřichovice pro zadržení vody v krajině SO 01: Zemní hráz Příčné profily hráze M 1 : 100/100

PF 1 - 3.....1
PF 4 - 5.....2

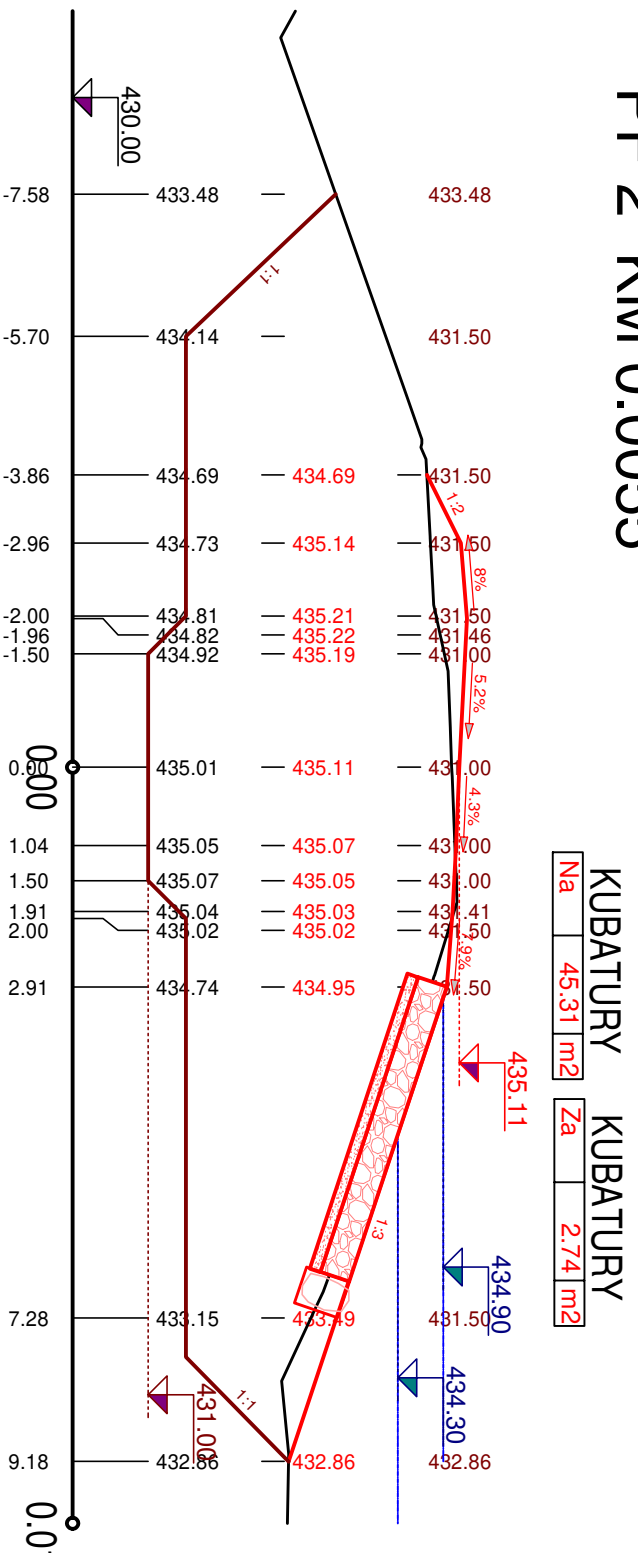
Polohopisný systém: S-JTSK Výškopisný systém: B.p.v.

Vedoucí projektant:	Kreslil:	Zodpovědný projektant:	 REGIOPROJEKT BRNO <small>Projektová a inženýrská činnost v oboru stavby vodního, lesního hospodářství a krajinného inženýrství U Svitavy 2, 618 00 Brno IČ: 00220078 tel.: 606 033 120</small>	
Ing. Petr Marčák	Ing. Petr Chytka	Ing. Petr Marčák		
				
Stavebník: Statutární město Třinec, Jablunkovská 160, 739 61 Třinec			U Svitavy 2, 618 00 Brno IČ: 00220078 tel.: 606 033 120	
K.ú.: Oldřichovice u Třince		Kraj: Moravskoslezský	Formát:	4 x A4
Název akce / stavebního objektu: Revitalizace lokality Oldřichovice pro zadržení vody v krajině / SO 01: Zemní hráz			Datum:	01/2024
			Stupeň PD:	DÚR + DSP/DPS
			Archivační č.:	23092-14XR-KM
Obsah: Příčné profily hráze			Měřítko:	Výkres číslo:
			1 : 100/100	D.5.

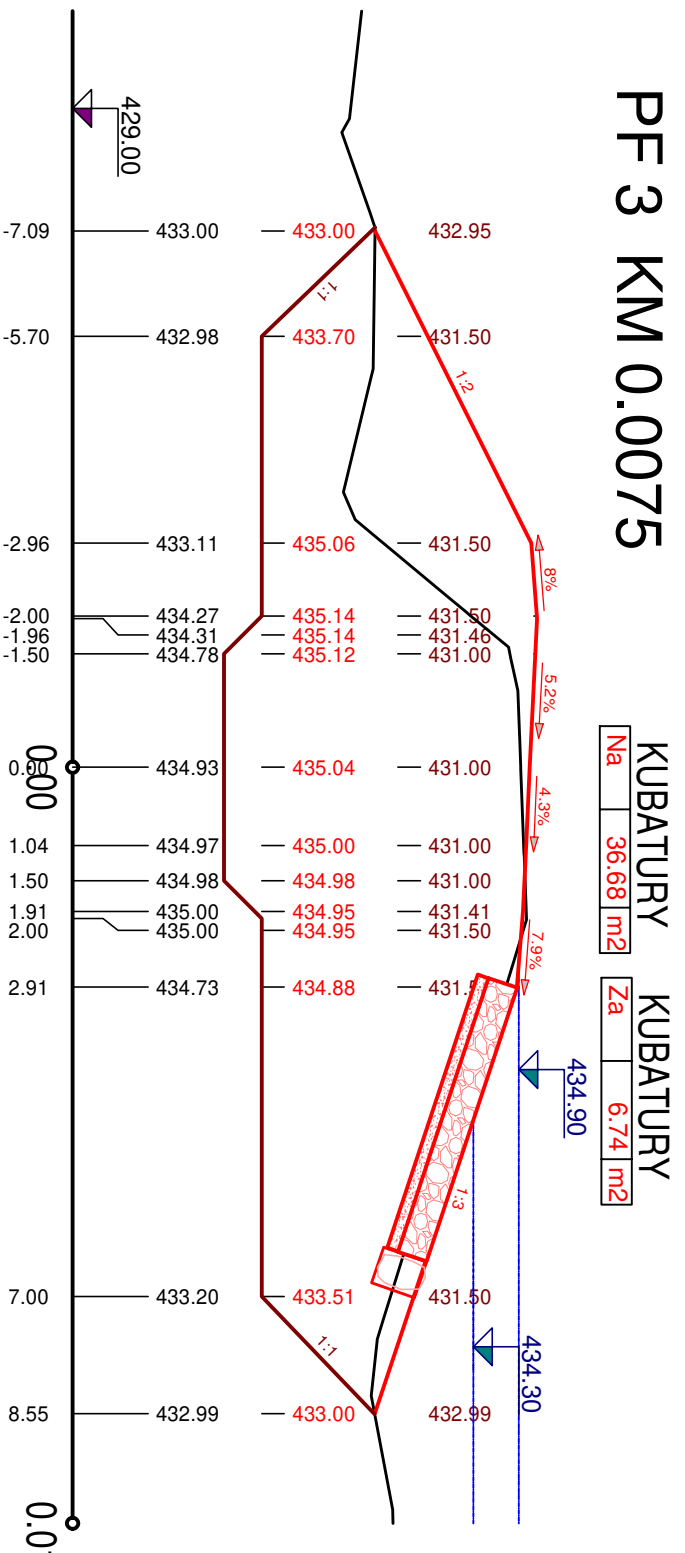
PF 1 KM 0.0000



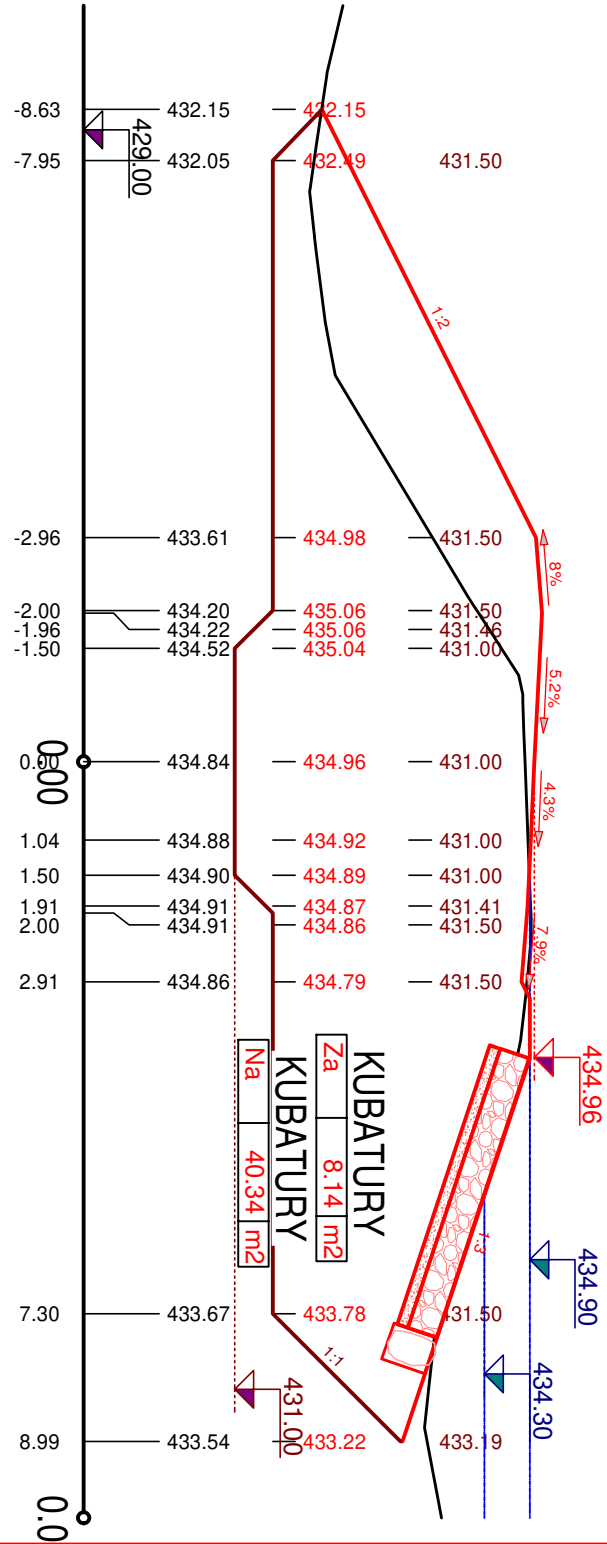
PF 2 KM 0.0055



PF 3 KM 0.0075



PF 4 KM 0.0095



PF 5 KM 0.0150

